

Le Grande Tour "Spanje 2015".



9000 kilometertjes

**Neem maar van 😊 aan dat
je heel wat te vertellen
heb als je dit ritje heb
afgerond en weer in je
eigen mandje ligt.**

Info voor dit ritje.

Beschrijving van het rondje enz.

Het rondje door Europa gaat deze keer naar Spanje. Het doel van dit ritje is Gibraltar. Natuurlijk proberen we op de Apenrots te komen ook al is dit op engels grondgebied. Het is een ritje met 18 verschillende routes die je door diverse landen brengt. De landen die we onderweg tegen zullen komen als je de route volgt en dan ook helemaal uitrijdt zijn o.a. België, Frankrijk, Portugal, Spanje, Monaco, Andorra, Zwitserland, Luxemburg, Duitsland en Gibraltar (Engeland) niet te vergeten.

Het rondje wordt gereden in de zomerperiode en duurt ongeveer 3 weken. Het wordt een ritje van minimaal 9000 km. en de overnachtings locaties staan niet vast dus die zijn op de bonnefooi.

1 ding is heel belangrijk en dat is dat iedereen met héél véél goede zin aan dit avontuur begint.

Nog steeds ga ik uit van gemiddeld € 100.- per persoon per motor per dag (all-in). Dit kun je net zo duur en/of goedkoop maken als je zelf wilt natuurlijk. Bij de prijs zit dan inbegrepen: Tanken, eten, drinken hotel, enz. Met de tent zal het een stuk goedkoper zijn en met exclusief eten / drinken / hotels een stuk duurder.

De route gaat in principe over 9000 kilometer en het is niet de bedoeling om per dag 1 route af te rijden want dat gaat je niet lukken. Gewoon s'morgens lekker op tijd gaan rijden op de route tot dat je denkt dat je het zat bent en dan een slaappleaatsje gaan zoeken. Daarna lekker genieten van een hapje of een drankje als je daar voor kiest en dan nog even nagenieten van een borreltje om de volgende dag weer met goede moed je weg te vervolgen op dezelfde of een vervolg-route.

Als je een gemiddelde afstand per dag aanhoudt en je deelt die 9000 kilometer daardoor weet je ongeveer hoeveel dagen je over het ritje zou moeten doen, dus even ter verduidelijking:

Afstand 9000 km. : Bijv. 300 km. per dag = +/- 30 dagen.

Afstand 9000 km. : Bijv. 400 km. per dag = +/- 22,5 dagen.

Afstand 9000 km. : Bijv. 500 km. per dag = +/- 18 dagen.

Na elke route staat hoeveel je nog moet rijden in totaliteit voordat je thuis bent als je de routes blijft volgen. Dus je kunt bijhouden of je nog op schema ligt want waarschijnlijk ga je wel meer rijden dan de 9000 km. die je normaliter zou moeten, dit i.v.m. eventuele wegoebrekingen, fouten die je zelf maakt, het zoeken naar onderdak en/of toch net even wat anders !!!!!!!!!!!!!!!

Natuurlijk hoop ik dat iedereen met heel veel plezier aan dit avontuur begint en het vooral ook met heel veel plezier afrondt en dat een ieder zonder panne (lees problemen) weer thuiskomt.

Met een vriendelijk motorgroet en maak er wat moois van.

DSP

Grande tour naar Spanje 2015



W-points (Deel 1) op deze route.

Dit is deel 1 van de W-points die we aandoen (op het volgende blad = deel 2 te vinden).

Naam /	Symbool	Commentaar
1 HHW	●	Vertrekpunt
10 San Sebastian	●	Boven op Westkant
11 Grotten Altamira	●	Druipsteengrotten
12 Cain de Valdeön	●	Plaatsje in Pico's del Europa
13 Gangas de On's	●	Plaatsje in Pico's del Europa
14 Santiago de compastella	●	De plek voor wandelaars
15 Araya el Tajo	●	Oude brug over de rivier
16 Gibraltar	●	De rots van onze voorvaders
17 Sierra Nevada	●	Berg gebied
18 Tussen Punt	●	Tussen Sierra de Nevada en Barcelona in
19 Camp Nou	●	Voetbal stadion van Barcelona
2 Omaha beach	●	Landings locatie strand
20 Segrada Familia	●	Kerk in Barcelona
21 Andorra	●	Onafhankelijk staatje dus een ander land
22 Brug van Millau	●	Grote, hoge kabelbrug
23 Albaron	●	Begin route wilde paarden en flamingo's
24 Rhone	●	Eind route wilde paarden en flamingo's
25 Cannes	●	Een stekkie voor de rijken
26 Monaco	●	Belastingstaat voor rijke heren
27 Trigance	●	Begin Gorges du Verdon

(Rode gedeelte = dubbel)

Bijzonderheden die we onderweg waarschijnlijk gaan tegenkomen zijn de berekende 9000 kilometertjes van de route en de hierna omschreven bezienswaardigheden op de 18 verschillende routes van HHW naar Gibraltar (zuid Spanje) en wederom terug.



W-points (Deel 2) op deze route.

Dit is deel 2 van de W-points die we aandoen (op het vorige blad = deel 1 te vinden).

26 Monaco	●	Belastingstaat voor rijke heren
27 Trigance	●	Begin Gorges du Verdon
28 Moustiers Sainte-Marie	●	Eind Gorges du Verdon
29 Tussen Punt	●	La Brillanne is een plaatsje op de route Napoleon
3 Cematory Omaha Beach	●	Begraafplaats
30 Vizille	●	Einde Route Napoléon
31 Alpe D'Huez	●	Alpenberg Alpe D'Huez
32 Col de Sarenne	●	Alpenberg Col de Sarenne
33 Du Galibier	●	Alpenberg Du Galibier
34 Col de la Madeleine	●	Alpenberg La Madeleine
35 La Mouche	●	Motorhotel en/of Camping
36 Col de Bussang	●	Alpenberg De Bussang
37 Redhouse on the Hill	●	Motorhotel
38 Den Bonten Os	●	Hotel Den Bonten Os in Baarle Hertog
39 HHW	●	Eindpunt
4 Mont St. Michel	●	Kasteleiland in de zee
5 Oura Dure	●	Dorp 2e W.O.
6 Grot Lascaux	●	Grotten uit stenen tijdperk
7 Terme Dastor	●	Natuur camping
8 San Sebastian	●	Oude Binnenstad
9 San Sebastian	●	Groot beeld op een berg

(Rode gedeelte = dubbel)

Bijzonderheden die we onderweg waarschijnlijk gaan tegenkomen zijn de berekende 9000 kilometertjes van de route en de hierna omschreven bezienswaardigheden op de 18 verschillende routes van HHW naar Gibraltar (zuid Spanje) en wederom terug.



Alle routes van dit avontuurtje.

Route 1	→	Heerhugowaard	-	Omaha Beach	→	792	km.
Route 2	→	Omaha Beach	-	Mont St. Michel	→	183	km.
Route 3	→	Mont St. Michel	-	Oura Dure	→	425	km.
Route 4	→	Oura Dure	-	San Sebastian	→	575	km.
Route 5	→	San Sebastian	-	Pico's de Europa	→	456	km.
Route 6	→	Pico's de Europa	-	Sant. de Compas.	→	476	km.
Route 7	→	Sant. de Compas.	-	Araya el Tajo	→	611	km.
Route 8	→	Araya el Tajo	-	Gibraltar	→	619	km.
Route 9	→	Gibraltar	-	Sierra Nevada	→	407	km.
Route 10	→	Sierra Nevada	-	T.P. 18	→	691	km.
Route 11	→	T.P. 18	-	Segrada Familia	→	428	km.
Route 12	→	Segrada Farmilia	-	Brug van Milau	→	670	km.
Route 13	→	Brug van Milau	-	Monaco	→	575	km.
Route 14	→	Monaco	-	Vizille	→	391	km.
Route 15	→	Vizille	-	Col de la Madeine	→	201	km.
Route 16	→	Col de la Madeleine	-	Col de Bussang	→	518	km.
Route 17	→	Col de Bussang	-	Redhouse	→	460	km.
Route 18	→	Redhouse	-	HHW	→	449	km.

Alle routes die hier boven staan hebben een totaal waarde van 8927 kilometertjes

op de teller zonder b.t.w. (Bijzondere Toeslag Wegwijzigingen).



Extra info voor dit ritje.

Landen en hun nummers:

Belgie	→	B	→	Nr.	0032
Frankrijk	→	F	→	Nr.	0033
Spanje	→	ES	→	Nr.	0034
Portugal	→	P	→	Nr.	00351
Gibraltar	→	GBZ	→	Nr.	00350
Andorra	→	AD	→	Nr.	00376
Monaco	→	MC	→	Nr.	00377
Italie	→	I	→	Nr.	0039
Zwitserland	→	CH	→	Nr.	0041
Duitsland	→	D	→	Nr.	0049
Luxemburg	→	L	→	Nr.	00352



Overige telefoon nummers:

Hulpdienst ANWB	→	0031 – 703 141 414	(Vanuit het buitenland)
Hulpdienst ANWB	→	0031 – 882 692 888	(In Nederland)
Verzekering Motor	→	0031 -	(Zelf invullen)
Noodnummer Nederland	→	0031 -	(Zelf invullen)

Papieren niet vergeten om mee te nemen (waterdicht verpakt):

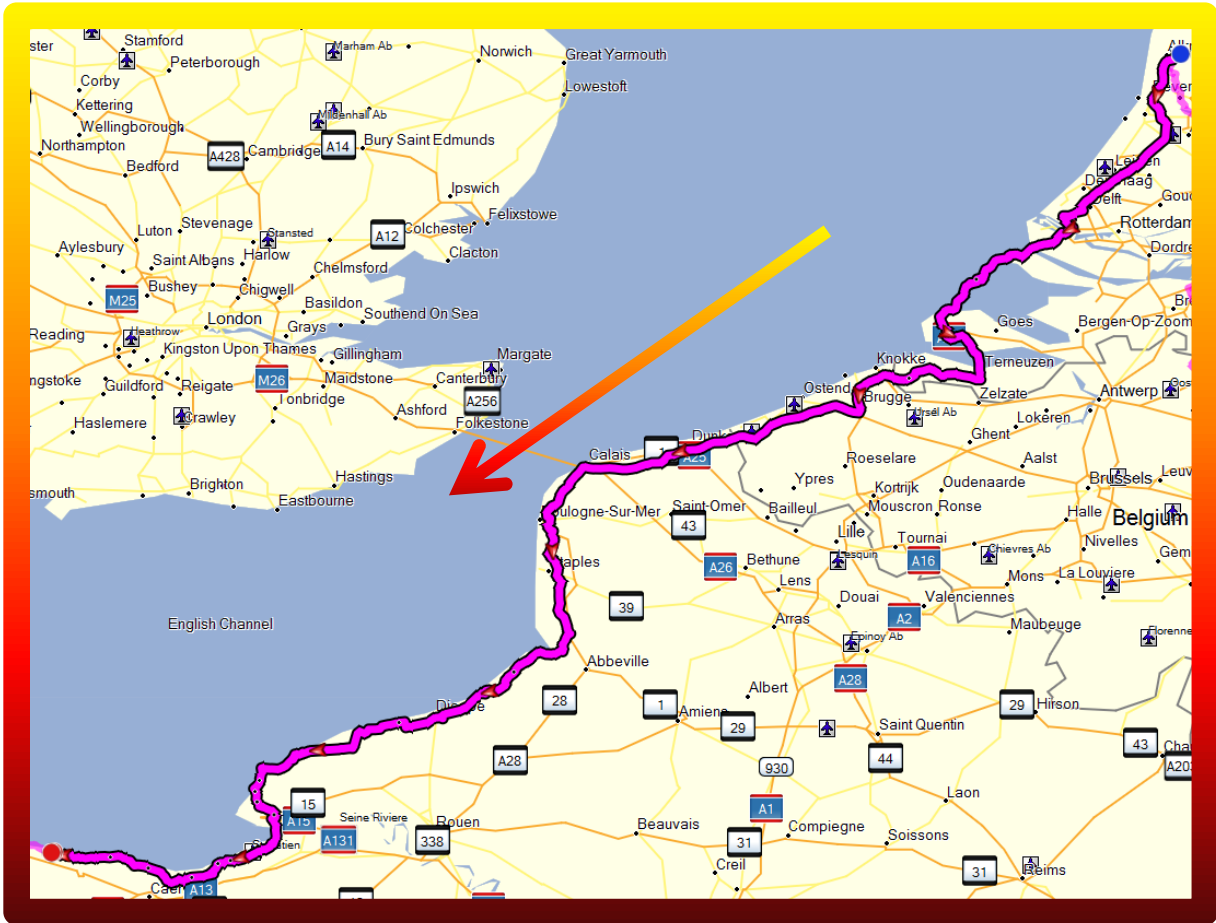
- Paspoort
- Rijbewijs
- Kenteken papieren
- Ziekenfonds papieren
- Schade formulier v.d. verzekering
- Verzekerings papieren v.d. motor
- Groene kaart v.d. motor
- ANWB leden pas
- Europas

Overige dingen om mee te nemen (Handig of verplicht):

- Banden (proppen) reparatie-set (Elke motor 1)
- Reserve sleutels v.d. motor (ruilen met een ander)
- Reflecterend veiligheidsvest (soms verplicht bij pech onderweg)
- Universele Euro-reisstekker (i.i.g. per persoon 1)
- Leesbrilletje (in het donker het menukaartje lezen enz.)
- Half rolletje w.c. papier (waterdicht verpakken)
- Extra slot, Startkabeltje, Benzine-slangetje (hevelaar)
- EHBO – setje, Pen, Papier, Pet flesje drinken
- Ducktape, Tay-ripe, stukje touw en een vuilniszak
- Laders (voor je electra)



Route 1 → Heerhugowaard – Omaha Beach → 792 km.

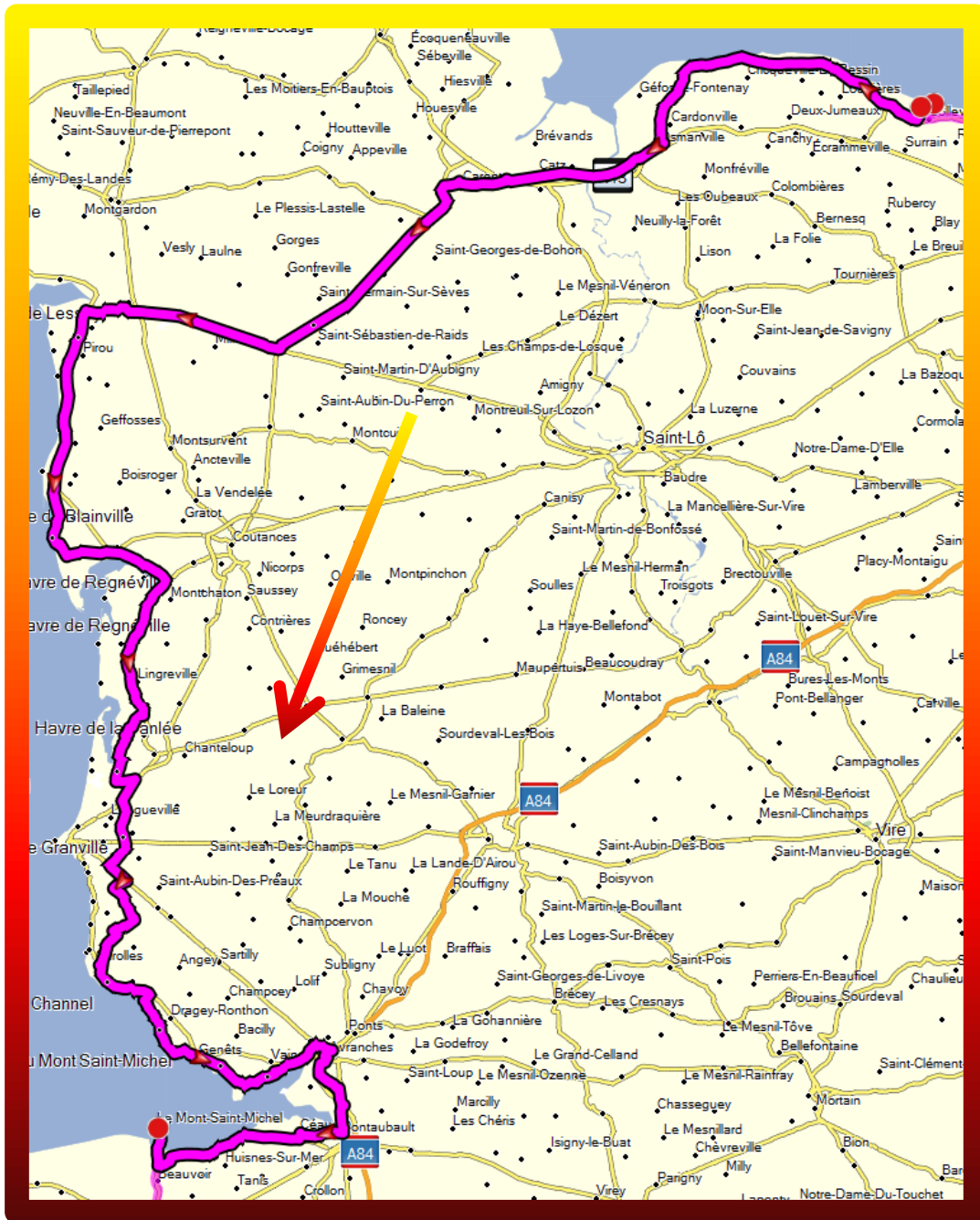


Nog 8927 km. rijden.

Beschrijving route 1:

- | | | | | | |
|------------|---|--|--|---|-------------|
| Op 208 km. | → | Westerschelde tunnel in |  | → | Nog 584 km. |
| Op 214 km. | → | Westerschelde tunnel uit | | → | Nog 578 km. |
| Op 258 km. | → | Grensovergang naar België | | → | Nog 534 km. |
| Op 333 km. | → | Grensovergang naar Frankrijk | | → | Nog 459 km. |
| Op 387 km. | → | Calais (Oversteekplaats naar Engeland) | | → | Nog 405 km. |
| Op 527 km. | → | Griel Plage (Strandje met krijtotsen op afstand) | | → | Nog 262 km. |
| Op 677 km. | → | Port du Normandië (Brugje van Milau – Géén tol) | | → | Nog 125 km. |
| Op 790 km. | → | Omaha Beach | | → | Nog 2 km. |
| Op 792 km. | → | Cematory “ Omaha Beach ” | | → | Nog 0 km. |

Route 2 → Omaha Beach – Mont St. Michel → 183 km.



Nog 8135 km. rijden.

Beschrijving route 2:


- Op 87 km. → Le Havre De Blainville (Rechts, Haven) → Nog 96 km.
- Op 95 km. → Le Havre De Regneville (Rechts, Haven) → Nog 88 km.
- Op 151 km. → Bate du Mont St. Michel (Baai tot eind) → Nog 32 km.
- Op 183 km. → Le Mont St. Michel (Grote Abdij op eiland) → Nog 0 km.

Route 3 → Mont St. Michel – Ouradure → 425 km.

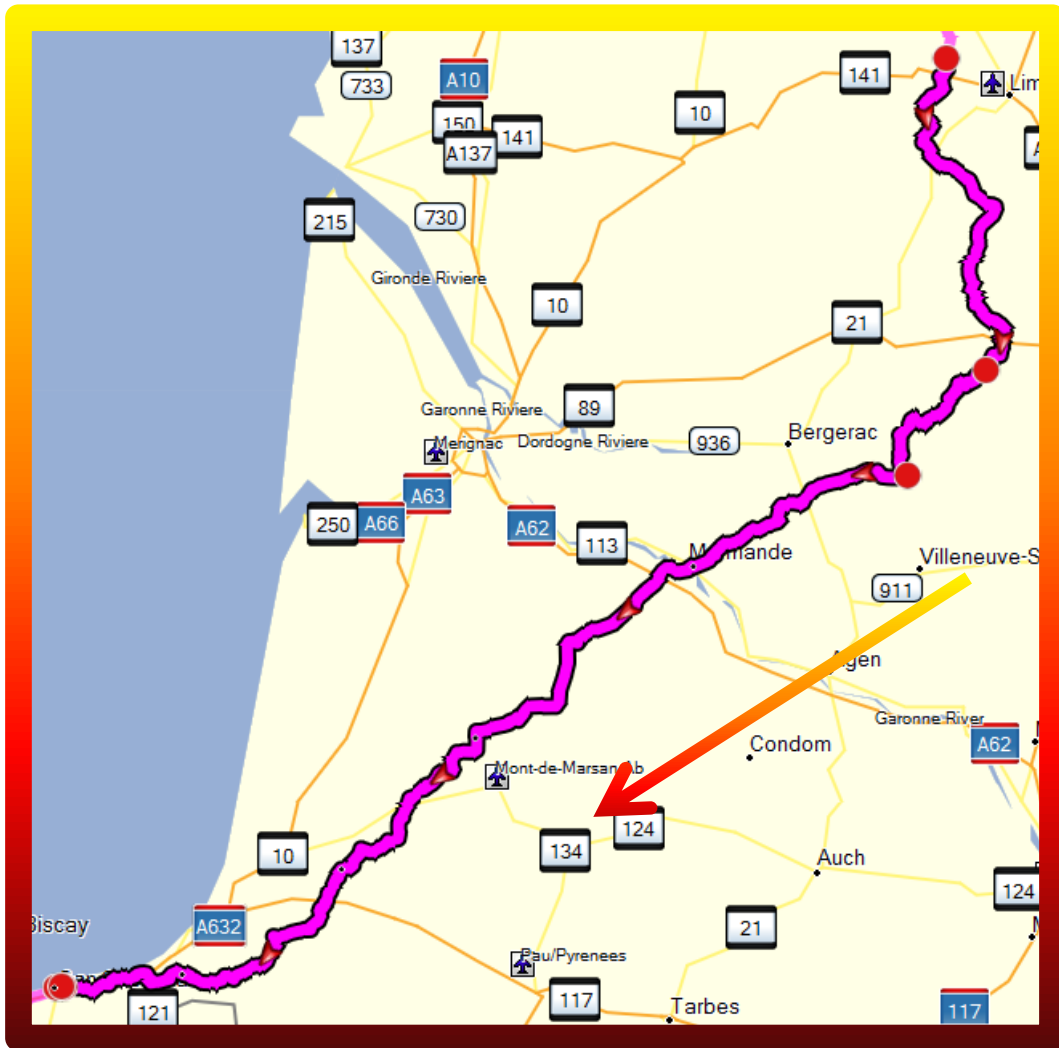


Nog 7952 km. rijden.

Beschrijving route 3:

- | | | | | |
|--------------|--|--|---|-------------|
| Op 175 km. → | Brug over de rivier La Maine |  | → | Nog 250 km. |
| Op 183 km. → | Brug over de rivier de Loire | | → | Nog 242 km. |
| Op 311 km. → | Kasteel Chateau de Dissais | | → | Nog 114 km. |
| Op 337 km. → | Langs de rivier La Vienne (Begin Links) | | → | Nog 88 km. |
| Op 355 km. → | Langs de rivier La Vienne (Eind Rechts) | | → | Nog 70 km. |
| Op 425 km. → | Oura Dure (Zoals het vroeger was in W.O.2) | | → | Nog 0 km. |

Route 4 → Ouradure – San Sebastian → 575 km.



Nog 7527 km. rijden.

Beschrijving route 4:

- Op 125 km. → Langs de rivier La Vezere (Begin links) → Nog 450 km.
- Op 135 km. → Grot Lascaux (Muurschildering Stenen tijdperk) → Nog 440 km.
- Op 180 km. → Langs de Rivier La Vezere (Over de brug = Einde) → Nog 395 km.
- Op 201 km. → Tene Astor (7) Natuur Camping → Nog 374 km.
- Op 281 km. → Brug over rivier La Garonne (Direct na Marmande) → Nog 294 km.
- Op 549 km. → Brug over Rio Bidasoa (Grens naar Spanje) → Nog 26 km.
- Op 569 km. → San Sebastian (8) (Binnenstad) → Nog 6 km.
- Op 570 km. → San Sebastian (9) (Beeld op de berg) → Nog 5 km.
- Op 575 km. → San Sebastian (Berg aan de andere kant v.d. Baai) → Nog 0 km.

Route 5 → San Sebastian – Pico's de Europa → 456 km.



Nog 6952 km. rijden.

Beschrijving route 5:

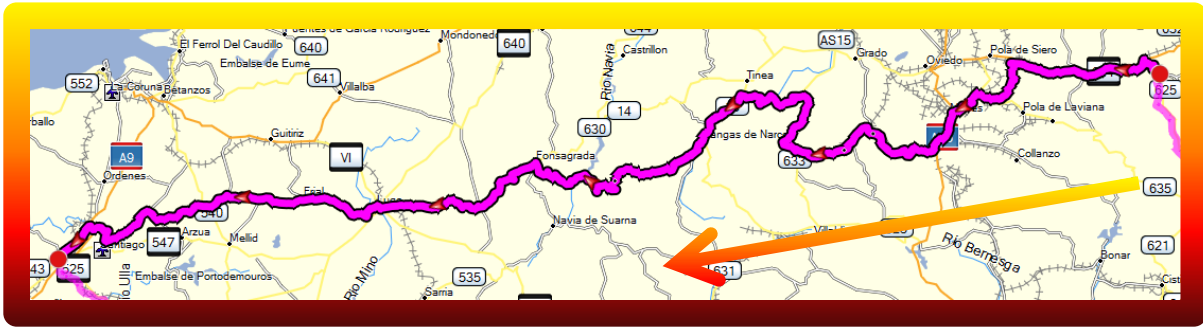
- Op 21 km. → Hier begint de route deels langs de kust (Rechts) → Nog 435 km.
- Op 244 km. → Plafondschildering uit stenen tijdperk in grot (11) → Nog 212 km.
- Op 262 km. → Na Tankstation (route niet meer langs de kust) → Nog 194 km.
- Op 379 km. → Vanaf hier twee keer dezelfde prachtige weg !!! → Nog 77 km.
- Op 387 km. → Cain de Valdeon in de Pico's (12) (loopt dood !!!) → Nog 69 km.
- Op 456 km. → Gangas de On's (Laatste plaatsje in de Pico's) (13) → Nog 0 km.

**Vergeet niet om altijd genoeg drinken
mee te nemen op de motor.**



**Zeker als de dagen wat mooier en
droger gaan worden of zijn !!**

Route 6 → Pico's de Europa – Santiago de Compastella → 476 km.



Nog 6496 km. rijden.

Beschrijving route 6:

- Op 120 km. → Relaxen bij Embalse de Valde Mumo (een Meer) → Nog 356 km.
- Op 201 km. → Brug over Embalse de la Barbo (een Meer) → Nog 275 km.
- Op 208 km. → Brug over Embalse de Pilo Tuente (een Meer) → Nog 268 km.
- Op 284 km. → Brug over Embalse de Salme (een Meer) → Nog 192 km.
- Op 369 km. → Brug over Rio Mino (Net na het plaatsje Lugo) → Nog 107 km.
- Op 476 km. → De grote kerk van Santiago de Compastella → Nog 0 km.

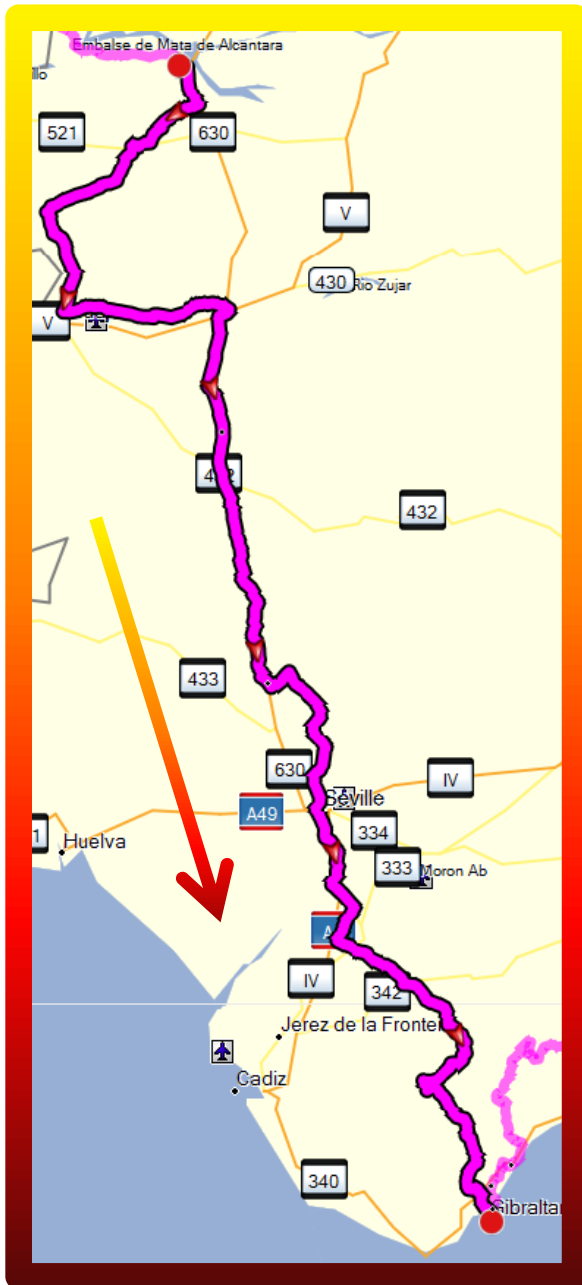




Nog 6020 km. rijden.

Beschrijving route 7:

- Op 97 km. → Brug over Rio Mino → Nog 514 km.
- Op 190 km. → Grens naar Portugal → Nog 421 km.
- Op 199 km. → Grote plaats “ Chaves “ → Nog 412 km.
- Op 346 km. → Brug over Rio Douro → Nog 265 km.
- Op 557 km. → Brug over Rio Erjas (Grens naar Spanje) → Nog 54 km.
- Op 611 km. → Brug in the middle of nowhere (Araya el Tajo) → Nog 0 km.

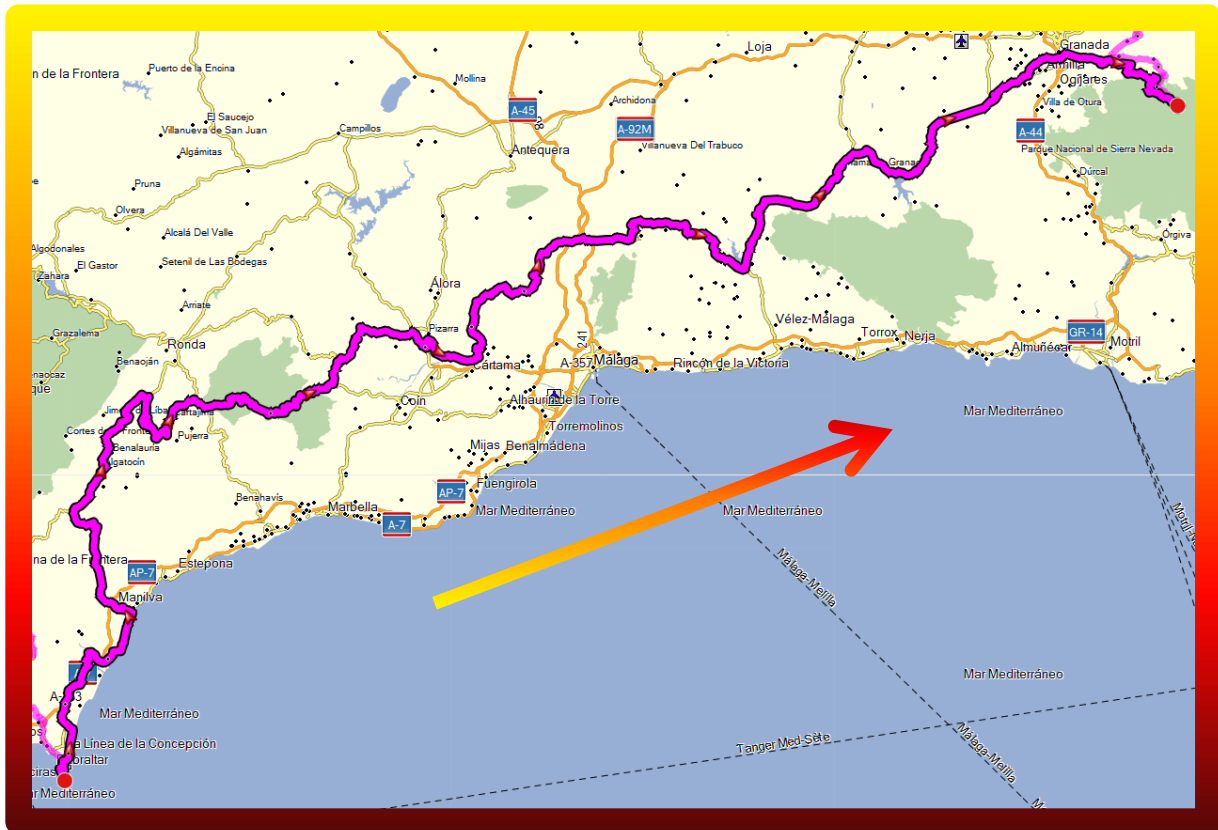


Hier was het allemaal om te doen.
Terug naar onze roots.

Nog 5409 km. rijden.

Beschrijving route 8:

Op 175 km.	→	Brug over Embalse de Montijo (Meer)	→	Nog 444 km.
Op 187 km.	→	Brug over Embalse de Montijo (Meer)	→	Nog 432 km.
Op 386 km.	→	Brug over Rio Guadalquivir (Voor Stad "Sevilla")	→	Nog 233 km.
Op 477 km.	→	Brug over Embalse de Bornos (Meer)	→	Nog 142 km.
Op 614 km.	→	Grens naar Engeland (Paspoort controle !!)	→	Nog 5 km.
Op 619 km.	→	De "Apenrots" (Een rots met los lopende apen)	→	Nog 0 km.



Nog 4790 km. rijden.

Beschrijving route 9:

Op 6 km.	→	Grens naar Spanje	→	Nog 401 km.
Op 66 km.	→	Brug over Rio Genal en dan een leuk weggetje !	→	Nog 341 km.
Op 117 km.	→	Blauwe huizen in het blauwe dorp " Júzcar "	→	Nog 290 km.
Op 130 km.	→	Natuurpark " Sieres de las Neves "	→	Nog 277 km.
Op 336 km.	→	Embalse de los Bermejales (Meer, Rechts)	→	Nog 71 km.
Op 375 km.	→	Granada (Grote plaats voor ??????)	→	Nog 32 km.
Op 391 km.	→	Natuurpark " Sieres de Nevada "	→	Nog 16 km.
Op 407 km.	→	Sierra de Nevada	→	Nog 0 km.



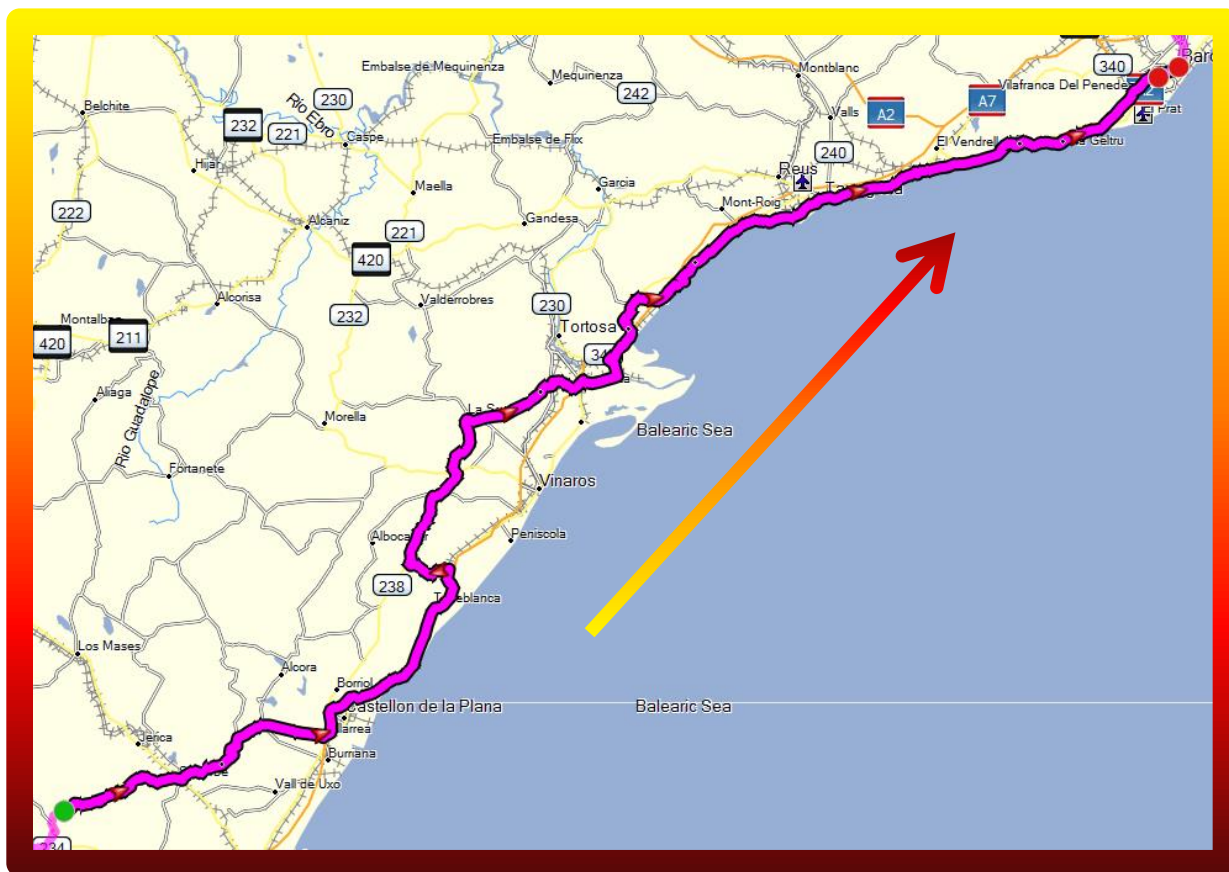


Nog 4383 km. rijden.

Beschrijving route 10:

- Op 23 km. → Embalse de Canales (Meer, Links) → Nog 668 km.
- Op 42 km. → Natuurpark “Sierra de Huétor “ → Nog 649 km.
- Op 50 km. → Begin snelweg (+/- 250 km.) → Nog 641 km.
- Op 290 km. → Hé, hé, einde snelweg → Nog 401 km.
- Op 576 km. → Brug over Rio Jucar (Voor dorp Alcala del Jucar) → Nog 115 km.
- Op 583 km. → Embalse de Contreras (Meer, Links) → Nog 108 km.
- Op 668 km. → Brug over Embalse de Loquilla (Meer) → Nog 23 km.
- Op 691 km. → Tussenpunt 18 (In the middle of nowhere) → Nog 0 km.



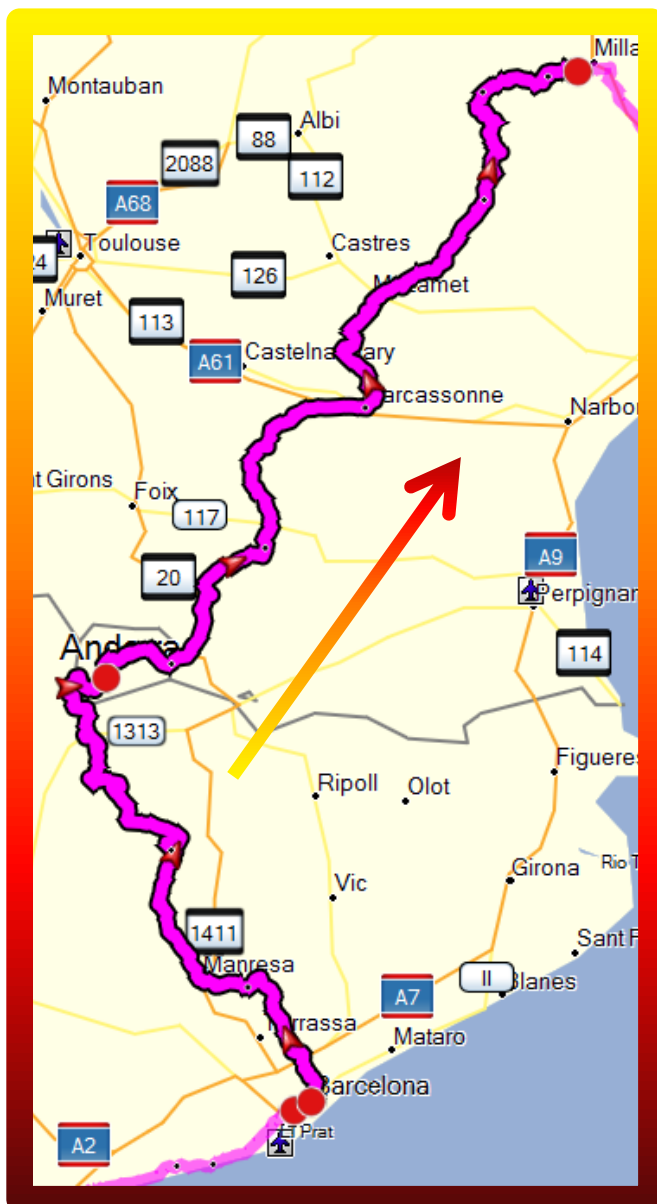


Nog 3692 km. rijden.

Beschrijving route 11:

Op 237 km.	→	Brug over Rio L'ebre (In plaats Amposta)	→	Nog 191 km.
Op 258 km.	→	De Middellandse Zee (Rechts)	→	Nog 170 km.
Op 311 km.	→	Begin van 7 km. zandstrand (Rechts)	→	Nog 117 km.
Op 318 km.	→	Einde zandstrand (In de plaats Salou)	→	Nog 110 km.
Op 360 km.	→	Nog een zandstrandje (In Coma Ruga, Rechts)	→	Nog 68 km.
Op 394 km.	→	Natuurpark " Del Garraf "	→	Nog 34 km.
Op 422 km.	→	Camp Nou (Voetbal stadion van Barcelona)	→	Nog 6 km.
Op 428 km.	→	Segrada Familia (De kerk der kerken)	→	Nog 0 km.



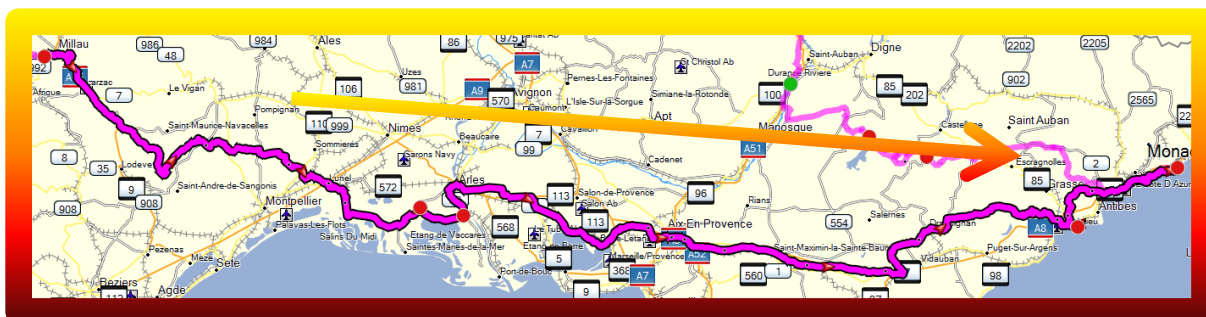


Dit is een route met weinig bijzonderheden waar je wel pittig moet sturen vanwege de bochtjes.
Bij dit ritje moet je lekker gaan zitten en er vooral van genieten. Bye, bye.

Nog 3264 km. rijden.

Beschrijving route 12:

Op 160 km.	→	Brug over Panta de la Llosa del Caval	→	Nog 510 km.
Op 273 km.	→	Grens met Andorra (Belastingsstaat)	→	Nog 397 km.
Op 283 km.	→	Andorra La Vella (Hoofdstad van Andorra)	→	Nog 387 km.
Op 332 km.	→	Grens met Frankrijk	→	Nog 338 km.
Op 456 km.	→	Amerikaanse plaats " Montreal "	→	Nog 214 km.
Op 627 km.	→	Brug over en daarna langs Rio Le Tarn (Rechts)	→	Nog 43 km.
Op 670 km.	→	Brug van Milau (Kabel, Hangbrug)	→	Nog 0 km.



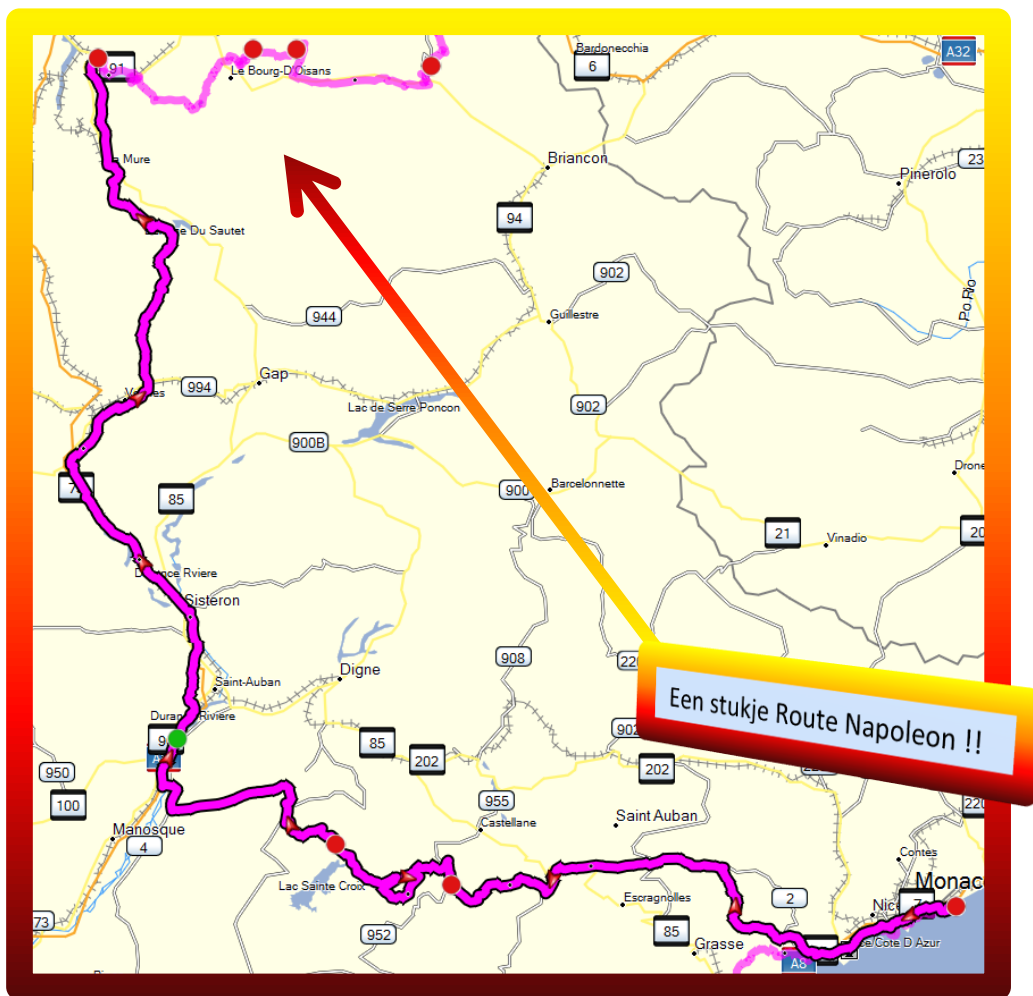
Nog 2594 km. rijden.

Beschrijving route 13:

Op 6 km.	→	Brug over en daarna einde Rio Le Tarn	→	Nog 499 km.
Op 105 km.	→	Brug over Rio L'Hérault	→	Nog 470 km.
Op 191 km.	→	Brug over Le Petit Rhone (begin natuurpark)	→	Nog 384 km.
		Park Regional de Camarque (Paarden, flamingo's)		
Op 206 km.	→	Van hier (Albaron) de meeste kans op dieren	→	Nog 369 km.
Op 223 km.	→	Tot hier (Rhone) de meeste kans op dieren	→	Nog 352 km.
Op 238 km.	→	Brug over Le Grande Rhone in Arles (Einde park)	→	Nog 337 km.
Op 285 km.	→	Etang de Berre (Meer, Rechts)	→	Nog 290 km.
Op 299 km.	→	Etang de Vaine (Meer, Rechts)	→	Nog 276 km.
Op 328 km.	→	Hè, hè eindelijk een stukje snelweg	→	Nog 247 km.
Op 408 km.	→	Jammer dan, we gaan weer v.d. snelweg af	→	Nog 167 km.
Op 477 km.	→	Brug over Lac de Saint Cassien	→	Nog 98 km.
Op 510 km.	→	Cannes (FF gluren bij de buren)	→	Nog 65 km.
Op 551 km.	→	Langs het strand van Nice (Rechts)	→	Nog 24 km.
Op 573 km.	→	Grens met Monaco	→	Nog 2 km.
Op 575 km.	→	Monaco (FF gluren bij de rijke rijken)	→	Nog 0 km.



Als je langs het water door zou rijden
kom je bij de tunnels van het circuit.

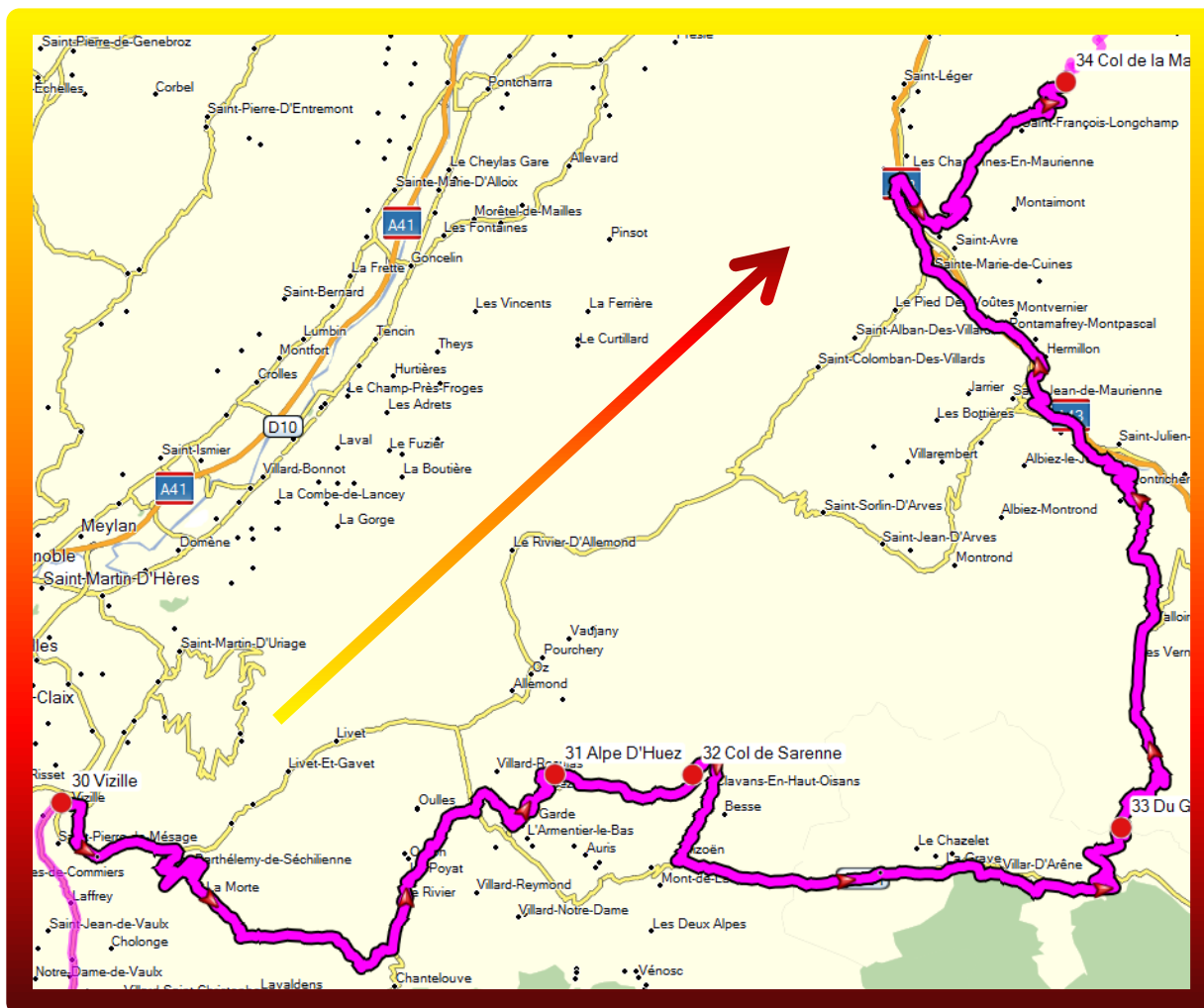


Nog 2019 km. rijden.

Beschrijving route 14:

- Op 117 km. → Trigance (27) (begin Route Du Verdon) → Nog 274 km.
- Op 123 km. → Brug over Rivier “ Le Verdon “ → Nog 268 km.
- Op 173 km. → Moustiers Sante-Marie (28) (Eind Du Verdon) → Nog 218 km.
- Op 222 km. → Brug over Rivier “ La Durance “ → Nog 169 km.
- Op 232 km. → Tussenspnt 29 (Zomaar een puntje op de kaart) → Nog 159 km.
- Op 391 km. → Vizille (Zomaar een plaatsje in Frankrijk) → Nog 0 km.



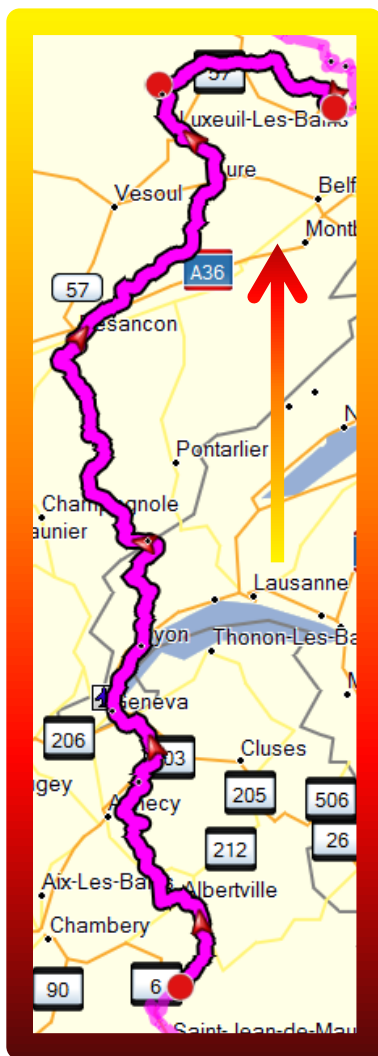


Nog 1628 km. rijden.

Beschrijving route 15:

Op 63 km.	→	Alp D'Huez (Top +/- 1860 m. hoog)	→	Nog 138 km.
Op 72 km.	→	Col de Sarenne (Top +/- 2000 m. hoog)	→	Nog 129 km.
Op 85 km.	→	Lac du Chambon (Meer, Rechts)	→	Nog 116 km.
Op 119 km.	→	Du Calibier (Top +/- 2700 m. hoog)	→	Nog 82 km.
Op 160 km.	→	Brug over L'Arc (Rivier)	→	Nog 41 km.
Op 166 km.	→	Brug over L'Arc (Rivier)	→	Nog 35 km.
Op 201 km.	→	Col du Madeleine (+/- 2000 m. hoog)	→	Nog 0 km.

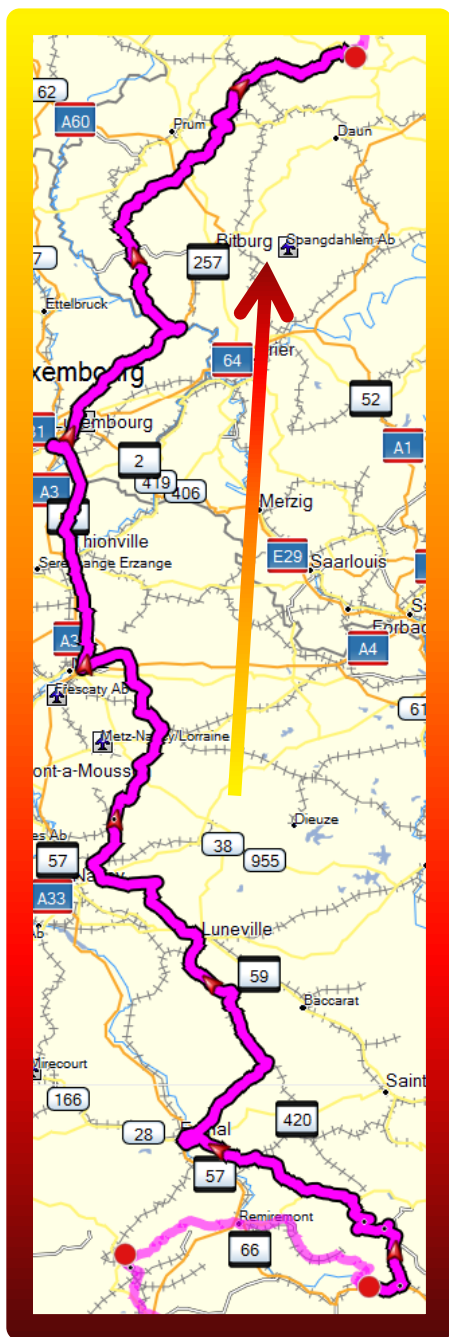




Nog 1427 km. rijden.

Beschrijving route 16:

- Op 31 km. → Brug over L'Isere → Nog 487 km.
- Op 150 km. → Grens met Zwitserland → Nog 368 km.
- Op 157 km. → Brug over Le Rhone (In Geneve) → Nog 361 km.
- Op 158 km. → Begin van Lac Lemon (Meer, Rechts) → Nog 360 km.
- Op 180 km. → Einde van Lac Lemon (Meer, Rechts) → Nog 338 km.
- Op 194 km. → Begin van Natuurpark Jura Vandois → Nog 324 km.
- Op 231 km. → Grens met Frankrijk (en einde park Jura Vandois) → Nog 287 km.
- Op 444 km. → La Mouse (Motorhotel, Jos en Anselma) → Nog 74 km.
- Op 518 km. → Col de Bussang (Motorhotel, Ietske en Mark) → Nog 0 km.



Nog 909 km. rijden.

Beschrijving route 17:

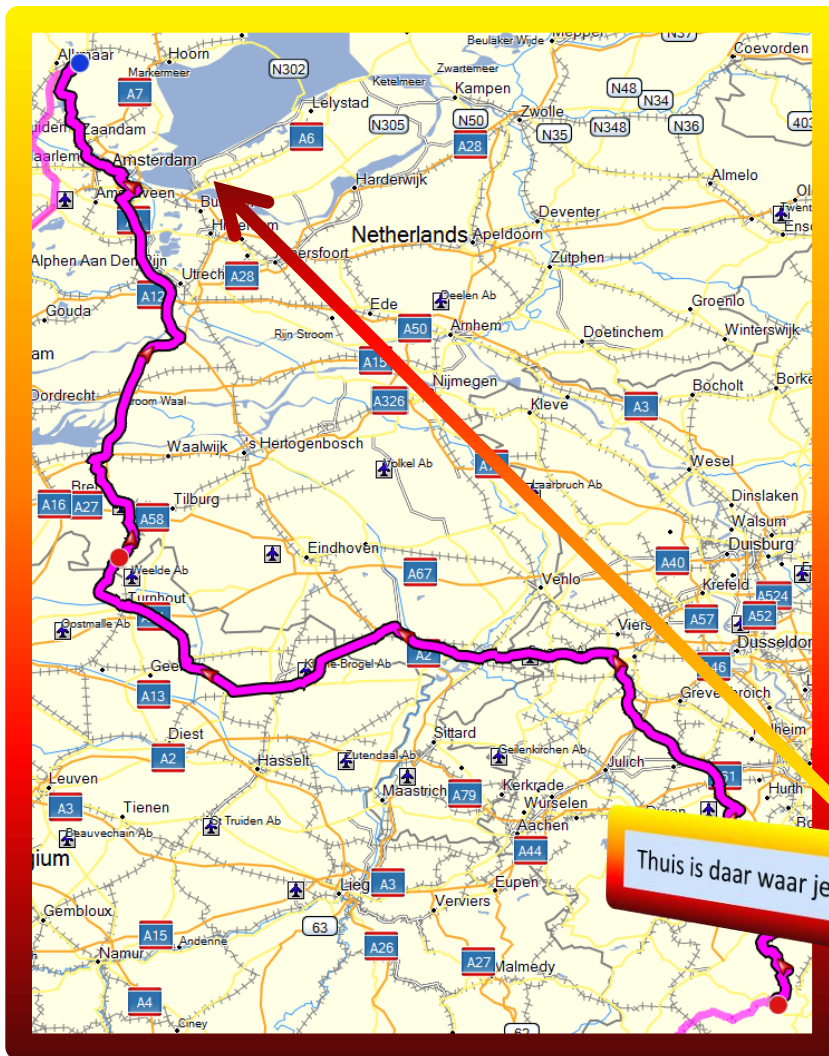
- Op 15 km. → Lac de Kruth (Meer, Links) → Nog 445 km.
- Op 294 km. → Grens met Luxemburg → Nog 166 km.
- Op 349 km. → Echternach (leuk plaatsje) → Nog 111 km.
- Op 351 km. → Grens met Duitsland → Nog 109 km.
- Op 460 km. → Redhouse on the hill (Motorhotel, Dick en Janny) → Nog 0 km.

Route 18



Redhouse on the hill - Heerhugowaard

→ 449 km.



Nog 449 km. rijden.

Beschrijving route 18:

- Op 156 km. → Grens met Nederland (yeehh, yippie) → Nog 293 km.
- Op 166 km. → Brug over de Maas (Dat is een rivier !!) → Nog 283 km.
- Op 207 km. → Grens met België (Nee hè) → Nog 242 km.
- Op 277 km. → Grens met Nederland (Oóóóh, gelukkig) → Nog 172 km.
- Op 281 km. → Den Bonten Os (Wederom in België !!) → Nog 168 km.
- Op 449 km. → Eindelijk thuis (Lekker in je eigen mandje) → Nog 0 km.



Aantekeningen onderweg: